



Crna Gora
O P Š T I N A B A R

Sekretarijat za uređenje prostora, komunalno-stambene poslove
i zaštitu životne sredine

Broj: 032-07-dj-352-250/1
Bar, 12.08.2013. godine

**IZVOD IZ DETALJNOG URBANISTICKOG PLANA
»ČANJ II«**

Urbanistička zona C, BLOK 13, UP 111



Savjetnik II
Stana Lazarević
dipl. ing. arh.

URBANISTIČKA ZONA C - BLOK 13																					
110	1182/3 4283	T2	450.46	0.30	135.14	180.18	0.90	405.42	3	45	4	2	1	5	0.50	227.00	1.51	681.00	P+3	Prekoracenje	
	1206/13 1206/11 1206/12 1206/8 1206/7																				
111	1206/4 1206/16 1206/3 1206/5 1206/6	T1	1,406.84	0.30	442.78	588.37	1.50	2243.90	5	27	22	11	7	29						Svi podizaci objekata na parcelama imaju mogućnost samoobjedbe bez dogradnje i tako kakve nadogradnje, sve do prirodjenog planinskog prijetinja namijeni.	Udruzivanje parcela



Na osnovu člana 47 i 163 Zakona o uređenju prostora i izgradnji objekata («Sl. List CG», br. 51/08, 40/10, 34/11, 40/11, 47/11, 35/13, 39/13) i člana 41 Statuta Opštine Bar («Sl. list CG - opštinski propisi», br. 06/11) Skupština opštine Bar, na XIX sjednici održanoj 29. 12. 2013. godine, donijela je

**ODLUKU
O DONOŠENJU DETALJNOG URBANISTIČKOG PLANA
»ČANJ 2«**

Član 1

Donosi se planski dokument detaljni urbanistički plan »Čanj 2« (u daljem tekstu: Plan).

Član 2

Plan zahvata površinu od cca 91 ha. Granica zahvata definisana je u grafičkom dijelu plana.

Član 3

Plan se donosi za period prve etape realizacije Generalnog urbanističkog plana Bara («Sl. list CG - opštinski propisi», br. 08/07).

Član 4

Plan se sastoji od tekstualnog i grafičkog dijela.

Grafički dio sadrži sledeće priloge:	
- Ovjereni topografsko-katastarski podloga	1:1000
- Katastarska podloga	1:1000
- Izvod iz »GUP-a Bar 2020« - namjena površina	1:10000
- Izvod iz »GUP-a Bar 2020« - sinhron plan infrastrukture	1:5000
- Izvod iz »DUP-a Čanj II« iz 1978. god.	1:2500
- Postojeće korišćenje prostora	1:1000
- Plan namjene površina	1:1000
- Plan parcelacije, regulacije i nivelacije	1:1000
- Plan saobraćajne infrastrukture	1:1000
- Plan elektroenergetske infrastrukture	1:1000
- Plan hidrotehničke infrastrukture	1:1000
- Plan elektronskih komunikacija	1:1000
- Plan pejzažne arhitekture	1:1000

Član 5

Donošenjem ove Odluke utvrđuje se javni interes za izgradnju planiranih objekata i uređenje prostora.

Član 6

Danom stupanja na snagu ove Odluke prestaje da važi Odluka o donošenju detaljnog urbanističkog plana »Čanj II« («Službeni list SRCG – opštinski propisi», broj 20/78).


Član 7

Ova odluka stupa na snagu osmog dana od dana objavljivanja u »Službenom listu CG – opštinski propisi«.


Broj: 030-458
Bar, 29. 12. 2013. godine

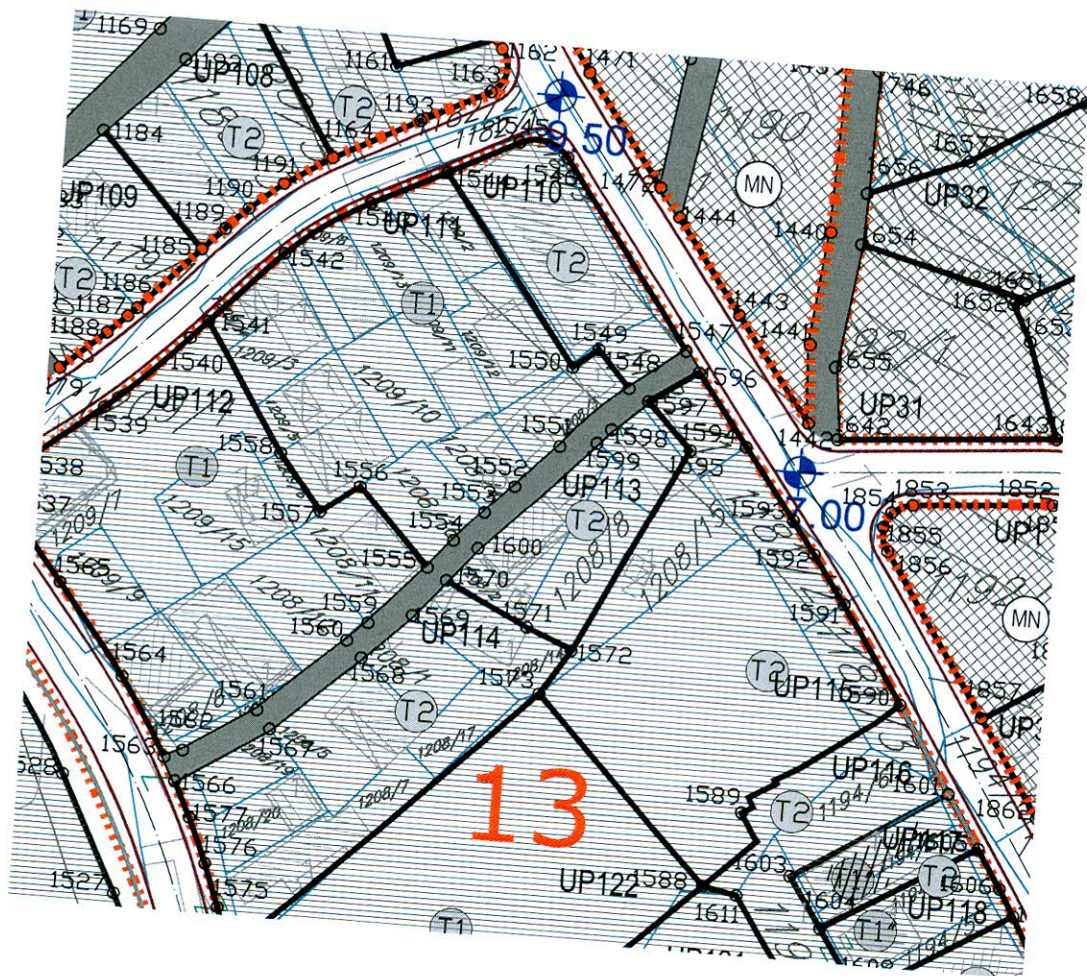
Skupština opštine Bar

Predsjednik,
Branka Nikezić, s.r.



detaljni urbanistički plan: ČANJ II

obrađivač plana	CAU Centar za Arhitekturu i Urbanizam	 <p>Broj projekta: 030-458 Datum: 08.07.21_03 Naziv projekta: Izradi plana: Br. 030-62 Bar, mart 2008 Godina izrade plana: 2013 Razmjera: 1:1000 broj grafičkog prikaza: 07a</p>
naručilac	OPŠTINA BAR	
naziv planskog dokumenta	Detaljni urbanistički plan "ČANJ II"	
faza planskog dokumenta	Plan	
naziv grafičkog prikaza	Plan parcelacije	



Na osnovu člana 47 i 163 Zakona o uređenju prostora i izgradnji objekata (uSl. list CG, br. 53/08, 40/10, 34/11, 40/11, 47/11, 35/13, 39/13) i člana 41 Statuta Opštine Bar (uSl. list CG - opštinski propisi, br. 06/11) Skupština opštine Bar, na XIX sjednici održanoj 24.12. 2013. godine, donijela je

**ODLUKU
O DONOŠENJU DETALJNOG URBANISTIČKOG PLANA
»ČANJ 2«**

Član 1

Donosi se planski dokument detaljni urbanistički plan »Čanj 2« (u daljem tekstu: Plan).

Član 2

Plan zahvata površinu od cca 91 ha. Granica zahvata definisana je u grafičkom dijelu plana.

Član 3

Plan se donosi za period prve etape realizacije Generalnog urbanističkog plana Bara (uSl. list CG - opštinski propisi, br. 08/07).

Član 4

Plan se sastoji od tekstualnog i grafičkog dijela.

Grafički dio sadrži sledeće priloge:

- Ovjereni topografsko-katastarski podloga	1:1000
- Katastarska podloga	1:1000
- Izvod iz »GUP-a Bar 2020« - namjena površina	1:10000
- Izvod iz »GUP-a Bar 2020« - sinhron plan infrastrukture	1:5000
- Izvod iz »DUP-a Čanj II« iz 1978. god.	1:2500
- Postojeće korišćenje prostora	1:1000
- Plan namjene površina	1:1000
- Plan parcelacije, regulacije i nivelacije	1:1000
- Plan saobraćajne infrastrukture	1:1000
- Plan elektroenergetske infrastrukture	1:1000
- Plan hidrotehničke infrastrukture	1:1000
- Plan elektronskih komunikacija	1:1000
- Plan pejzažne arhitekture	1:1000

Član 5

Donošenjem ove Odluke utvrđuje se javni interes za izgradnju planiranih objekata i uređenje prostora.

Član 6


Danom stupanja na snagu ove Odluke prestaje da važi Odluka o donošenju detaljnog urbanističkog plana »Čanj II« (uSlužbeni list SRCS – opštinski propisi, broj 20/78).

Član 7

Ova odluka stupa na snagu osmog dana od dana objavljivanja u »Službenom listu CG – opštinski propisi«.

Broj: 030- 438
Bar, 24.12.2013. godine

Skupština opštine Bar

Predsjednik,
Branka Nikezić, s.r.


detaljni urbanistički plan: ČANJ II



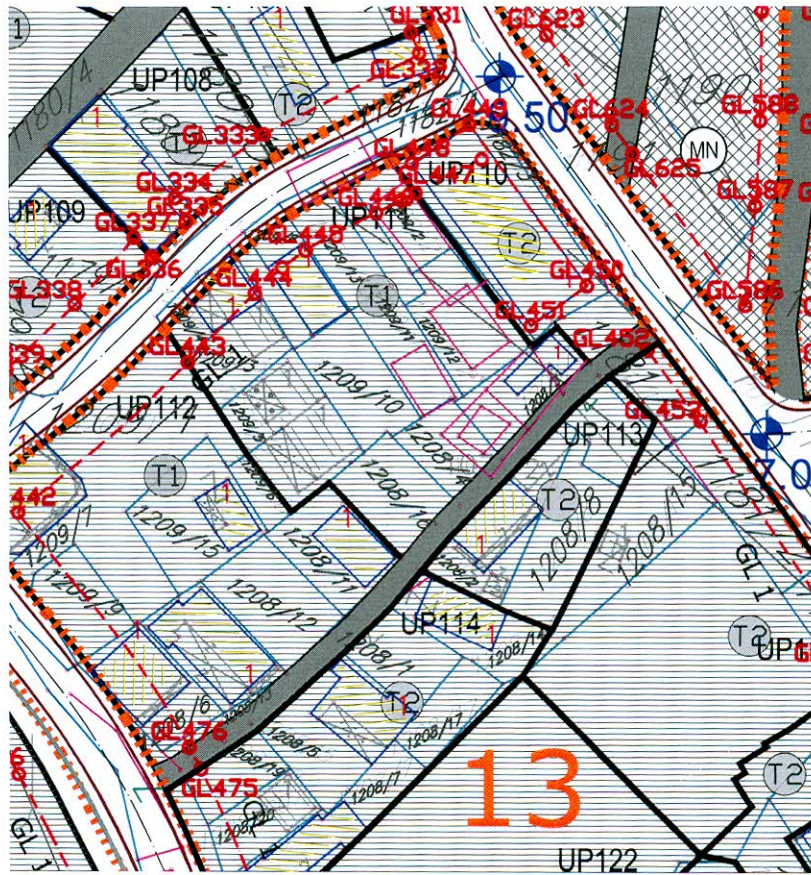
obrađivač plana	CAU Centar za Arhitekturu i Urbanizam	registarska šifra: CAU_DUP_08.07.21_03
naručilac	OPŠTINA BAR	odluka o izradi plana : br.031-624 Bar, 05.mart 2008
naziv planskog dokumenta	Detaljni urbanistički plan "ČANJ II"	godina izrade plana : 2013
faza planskog dokumenta	Plan	Razmjera: 1:1000
naziv grafičkog prikaza	Plan regulacije i nivelacije	broj grafičkog prikaza : 07-2a

GL502	6582939.85	4669192.02	GL703	6583031.01	4669491.77
GL503	6582964.16	4669207.96	GL704	6583033.33	4669488.29
GL504	6582983.70	4669222.30	GL705	6583041.83	4669473.22
GL505	6582996.83	4669231.41	GL706	6583048.05	4669456.97
GL506	6583000.53	4669221.58	GL707	6583052.57	4669441.88
GL507	6583004.03	4669216.31	GL708	6583056.82	4669428.07
GL508	6583022.38	4669198.02	GL709	6583063.65	4669414.34
GL509	6583012.93	4669192.33	GL710	6583066.78	4669408.16
GL510	6583007.25	4669187.90	GL711	6583068.94	4669403.90
GL511	6582997.73	4669178.21	GL712	6583074.98	4669391.09
GL512	6582988.07	4669168.38	GL713	6583080.57	4669376.69
GL513	6582970.48	4669185.90	GL714	6583086.32	4669357.08
GL514	6582968.85	4669187.53	GL715	6583097.21	4669309.15
GL515	6582994.97	4669153.66	GL716	6583098.24	4669304.66
GL516	6582998.42	4669157.17	GL717	6583110.34	4669251.98
GL517	6582997.27	4669158.49	GL718	6583106.94	4669250.21
GL518	6583015.29	4669176.81	GL719	6583084.53	4669296.21
GL519	6583031.47	4669187.72	GL720	6583082.62	4669300.13
GL520	6583047.48	4669165.63	GL721	6583062.75	4669340.92
GL521	6583052.84	4669157.99	GL722	6583039.53	4669387.44
GL522	6583056.98	4669149.60	GL723	6583037.61	4669391.23
GL523	6583031.38	4669121.72	GL724	6583025.55	4669414.83
GL524	6583013.83	4669132.08	GL725	6583023.02	4669423.19
GL525	6583009.08	4669136.19	GL726	6583019.79	4669433.98
GL526	6583003.04	4669143.01	GL727	6583011.68	4669458.21
GL527	6583069.28	4669126.02	GL728	6583005.86	4669468.78
GL528	6583090.11	4669095.51	GL729	6583003.39	4669472.50
GL529	6583080.02	4669142.91	GL730	6582990.40	4669492.96
GL530	6583090.87	4669153.96	GL731	6583083.92	4669135.49
GL531	6583073.15	4669157.69	GL732	6583096.38	4669148.14
GL532	6583071.58	4669160.80	GL733	6583117.68	4669159.54
GL533	6583067.53	4669168.44	GL734	6583119.64	4669150.02
GL534	6583062.24	4669175.81	GL735	6583127.66	4669125.31
GL535	6583055.98	4669184.45	GL736	6583156.44	4669069.78
GL536	6583047.87	4669195.85	GL737	6583131.55	4669053.09
GL537	6583069.82	4669209.01	GL738	6583115.77	4669085.48
GL538	6583078.23	4669214.15	GL739	6583104.61	4669103.63
GL539	6583087.50	4669219.73	GL740	6583100.75	4669109.01
GL540	6583099.67	4669226.94	GL741	6583135.18	4669045.89
GL541	6583106.08	4669212.49	GL742	6583160.96	4669063.17
GL542	6583108.08	4669205.13	GL743	6583175.98	4669040.85
GL543	6583037.24	4669206.74	GL744	6583190.96	4669018.58
GL544	6583067.44	4669225.17	GL745	6583198.77	4669009.38
GL545	6583077.10	4669231.00	GL746	6583203.49	4668998.99
GL546	6583080.40	4669232.99	GL747	6583186.39	4668983.83
GL547	6583093.66	4669240.98	GL748	6583176.35	4668977.13
GL548	6583087.33	4669253.97	GL749	6583172.00	4668982.64
GL549	6583083.36	4669262.12	GL750	6583156.04	4669009.49
GL550	6583078.11	4669272.90	GL751	6583148.94	4669021.58
GL551	6583070.89	4669287.73	GL752	6583138.09	4669040.03
GL552	6583069.08	4669291.45	GL753	6583132.91	4669168.22
GL553	6583049.31	4669332.02	GL754	6583142.25	4669171.34
GL554	6583024.76	4669381.11	GL755	6583144.61	4669168.50
GL555	6583022.77	4669385.09	GL756	6583150.42	4669159.04
GL556	6583013.47	4669403.53	GL757	6583159.10	4669151.47
GL557	6583008.74	4669415.17	GL758	6583170.71	4669147.57
GL558	6583003.76	4669431.75	GL759	6583174.60	4669144.07
GL559	6582999.28	4669446.28	GL760	6583177.82	4669137.59
GL560	6582993.60	4669458.19	GL761	6583181.85	4669124.32
GL561	6582979.78	4669446.88	GL762	6583181.95	4669123.58
GL562	6582968.47	4669436.97	GL763	6583184.95	4669101.54
GL563	6582957.84	4669428.18	GL764	6583161.82	4669091.33
GL564	6582943.69	4669414.11	GL765	6583154.09	4669106.27
GL565	6582930.73	4669402.49	GL766	6583148.34	4669119.31
GL566	6582926.53	4669400.30	GL767	6583142.58	4669132.34
GL567	6582918.17	4669394.46	GL768	6583138.57	4669142.58
GL568	6582912.05	4669390.00	GL769	6583135.65	4669154.01
GL569	6582911.80	4669375.42	GL770	6583166.03	4669084.44
GL570	6582911.39	4669366.54	GL771	6583187.04	4669093.71
GL571	6582909.32	4669351.27	GL772	6583198.63	4669071.15
GL572	6582909.98	4669345.15	GL773	6583203.50	4669063.21
GL573	6582934.24	4669347.03	GL774	6583209.25	4669057.15
GL574	6582944.60	4669345.33	GL775	6583216.97	4669053.97
GL575	6582962.17	4669327.36	GL776	6583229.08	4669034.90
GL576	6582970.00	4669310.61	GL777	6583240.98	4669011.60
GL577	6582977.88	4669298.86	GL778	6583230.68	4669011.36
GL578	6582985.89	4669289.34	GL779	6583220.30	4669014.14
GL579	6582993.03	4669280.40	GL780	6583211.26	4669019.71
GL580	6583000.48	4669268.92	GL781	6583204.70	4669026.84
GL581	6583008.04	4669250.91	GL782	6583187.11	4669052.97
GL582	6583009.78	4669245.86	GL783	6583218.46	4668997.69
GL583	6583014.89	4669230.76	GL784	6583232.39	4668995.17
GL584	6583016.59	4669227.70	GL785	6583246.45	4668996.37
GL585	6583029.29	4669214.70	GL786	6583253.47	4668982.14
GL586	6582899.68	4669353.86	GL787	6583266.49	4668957.10
GL587	6582901.04	4669366.91	GL788	6583262.34	4668954.88
GL588	6582901.67	4669377.98	GL789	6583256.99	4668953.03
GL589	6582901.94	4669392.08	GL790	6583249.98	4668952.15
GL590	6582907.76	4669400.17	GL791	6583243.41	4668958.28
GL591	6582921.24	4669408.67	GL792	6583235.07	4668967.53
GL592	6582925.77	4669412.20	GL793	6583227.59	4668977.83
GL593	6582935.24	4669420.60	GL794	6583222.65	4668985.94
GL594	6582943.03	4669428.98	GL795	6583217.82	4668995.87
GL595	6582958.83	4669442.79	GL796	6583257.86	4668945.07
GL596	6582970.93	4669452.82	GL797	6583265.56	4668947.53
GL597	6582985.53	4669466.98	GL798	6583270.39	4668950.11
GL598	6582980.10	4669478.64	GL799	6583279.55	4668935.60
GL599	6582974.48	4669489.22	GL800	6583291.44	4668916.76
GL600	6582972.32	4669494.74			



GL402	6582607.71	4669574.32	GL602	6582967.16	4669511.62
GL403	6582595.17	4669602.08	GL603	6582960.23	4669534.53
GL404	6582593.07	4669606.65	GL604	6582954.43	4669553.68
GL405	6582579.95	4669635.39	GL605	6582946.13	4669571.91
GL406	6582576.23	4669643.52	GL606	6582930.51	4669600.57
GL407	6582547.69	4669706.30	GL607	6582885.20	4669588.84
GL408	6582543.19	4669714.91	GL608	6582860.46	4669582.47
GL409	6582511.44	4669757.39	GL609	6582845.46	4669578.86
GL410	6582507.82	4669762.29	GL610	6582844.00	4669542.51
GL411	6582492.60	4669782.64	GL611	6582849.59	4669512.60
GL412	6582482.10	4669798.59	GL612	6582852.68	4669500.34
GL413	6582479.00	4669803.53	GL613	6582857.03	4669480.50
GL414	6582456.20	4669839.60	GL614	6582871.30	4669480.74
GL415	6582451.77	4669846.58	GL615	6582853.30	4669474.64
GL416	6582427.32	4669880.11	GL616	6582859.41	4669456.60
GL417	6582641.99	4669287.33	GL617	6582859.97	4669452.39
GL418	6582678.93	4669274.25	GL618	6582860.02	4669431.49
GL419	6582704.99	4669270.80	GL619	6582859.42	4669424.45
GL420	6582725.38	4669275.85	GL620	6582860.54	4669415.65
GL421	6582727.71	4669276.91	GL621	6582865.62	4669404.06
GL422	6582734.38	4669280.43	GL622	6582869.52	4669396.10
GL423	6582747.16	4669287.31	GL623	6582873.97	4669389.07
GL424	6582771.89	4669300.76	GL624	6582882.43	4669377.43
GL425	6582789.28	4669313.39	GL625	6582885.16	4669373.67
GL426	6582805.32	4669292.14	GL626	6582848.49	4669596.25
GL427	6582814.61	4669274.05	GL627	6582883.06	4669605.19
GL428	6582817.07	4669268.23	GL628	6582920.70	4669614.91
GL429	6582820.35	4669249.58	GL629	6582916.71	4669622.80
GL430	6582808.67	4669243.91	GL630	6582911.62	4669640.72
GL431	6582798.10	4669235.91	GL631	6582909.84	4669667.10
GL432	6582785.01	4669213.32	GL632	6582908.02	4669678.37
GL433	6582765.92	4669209.33	GL633	6582897.33	4669713.00
GL434	6582756.47	4669207.38	GL635	6582890.38	4669734.65
GL435	6582723.62	4669200.48	GL636	6582862.40	4669728.52
GL436	6582715.20	4669198.37	GL637	6582833.58	4669722.99
GL437	6582682.00	4669188.59	GL638	6582837.50	4669696.41
GL438	6582676.32	4669191.93	GL639	6582842.34	4669663.65
GL439	6582668.71	4669193.66	GL640	6582847.93	4669625.82
GL440	6582660.37	4669212.64	GL641	6582848.95	4669614.95
GL441	6582647.36	4669265.11	GL642	6582830.36	4669744.56
GL442	6582805.29	4669326.76	GL643	6582883.64	4669755.63
GL443	6582827.28	4669346.38	GL644	6582871.75	4669792.61
GL444	6582836.00	4669355.47	GL645	6582824.56	4669784.05
GL445	6582842.63	4669361.05	GL646	6582823.59	4669790.65
GL446	6582851.81	4669366.00	GL647	6582869.72	4669798.71
GL447	6582856.95	4669368.60	GL648	6582856.62	4669834.74
GL448	6582856.48	4669372.39	GL649	6582818.10	4669827.18
GL449	6582863.94	4669377.51	GL650	6582815.62	4669835.92
GL450	6582879.15	4669356.47	GL651	6582812.24	4669843.37
GL451	6582871.87	4669351.18	GL652	6582801.53	4669863.33
GL452	6582887.00	4669348.02	GL653	6582850.12	4669852.62
GL453	6582893.90	4669338.71	GL654	6582843.34	4669871.31
GL454	6582915.38	4669306.00	GL655	6582838.31	4669870.51
GL455	6582923.10	4669295.15	GL656	6582836.65	4669874.94
GL456	6582923.71	4669295.59	GL657	6582833.71	4669885.32
GL457	6582927.87	4669288.46	GL658	6582830.88	4669902.45
GL458	6582932.98	4669280.22	GL659	6582813.62	4669899.84
GL459	6582936.76	4669274.56	GL660	6582806.54	4669883.62
GL460	6582938.51	4669269.36	GL661	6582797.77	4669870.46
GL461	6582938.51	4669268.05	GL662	6582799.06	4669867.91
GL462	6582939.60	4669254.36	GL663	6582853.69	4669904.69
GL463	6582934.86	4669227.30	GL664	6582875.66	4669908.35
GL464	6582936.38	4669233.23	GL665	6582855.70	4669892.17
GL465	6582919.65	4669201.93	GL666	6582859.54	4669879.28
GL466	6582913.38	4669208.91	GL667	6582896.76	4669886.14
GL467	6582902.71	4669222.98	GL668	6582899.24	4669881.98
GL468	6582886.59	4669245.22	GL669	6582861.19	4669874.75
GL469	6582883.50	4669249.48	GL670	6582874.60	4669837.86
GL470	6582850.08	4669223.26	GL671	6582910.55	4669844.56
GL471	6582844.89	4669222.34	GL672	6582887.50	4669802.31
GL472	6582843.56	4669232.78	GL673	6582921.41	4669808.61
GL473	6582840.55	4669258.13	GL674	6582923.35	4669802.18
GL474	6582837.42	4669272.19	GL675	6582889.51	4669796.08
GL475	6582828.95	4669292.83	GL676	6582901.11	4669759.96
GL476	6582827.42	4669295.71	GL677	6582933.92	4669767.21
GL477	6582943.06	4669207.36	GL678	6582907.92	4669738.80
GL478	6582949.91	4669211.70	GL679	6582939.91	4669747.38
GL479	6582977.12	4669231.47	GL680	6582925.40	4669682.03
GL480	6582995.06	4669244.13	GL681	6582956.68	4669689.97
GL481	6582988.95	4669259.26	GL682	6582926.46	4669678.23
GL482	6582984.35	4669267.40	GL683	6582928.56	4669656.12
GL483	6582985.60	4669269.57	GL684	6582931.16	4669635.93
GL484	6582978.41	4669279.27	GL685	6582936.23	4669623.52
GL485	6582976.68	4669281.33	GL686	6582940.33	4669616.00
GL486	6582968.15	4669274.20	GL687	6582938.23	4669619.85
GL487	6582970.51	4669285.64	GL688	6582973.04	4669630.37
GL488	6582963.58	4669294.50	GL689	6582963.39	4669665.49
GL489	6582958.75	4669300.85	GL690	6582946.19	4669605.24
GL490	6582949.89	4669319.16	GL691	6582979.24	4669614.99
GL491	6582943.17	4669330.24	GL692	6582995.00	4669585.86
GL492	6582937.27	4669332.52	GL693	6582962.21	4669575.85
GL493	6582916.99	4669330.45	GL694	6582966.96	4669566.23
GL494	6582931.17	4669308.21	GL695	6582975.22	4669540.45
GL495	6582939.10	4669295.91	GL696	6583007.37	4669550.45
GL496	6582945.53	4669285.57	GL697	6583014.38	4669527.30
GL497	6582949.17	4669277.85	GL698	6582982.52	4669516.32
GL498	6582951.34	4669271.84	GL699	6582983.70	4669512.43
GL499	6582954.61	4669255.30	GL700	6583015.57	4669523.37
GL500	6582954.53	4669241.07	GL701	6583019.57	4669510.30
GL501	6582950.62	4669222.21	GL702	6583022.16	4669511.62





Na osnovu člana 47 i 163 Zakona o uređenju prostora i izgradnji objekata («Sl. List CG», br. 51/08, 40/10, 34/11, 40/11, 47/11, 35/13, 39/13) i člana 41 Statuta Opštine Bar («Sl. list CG - opštinski propisi», br. 05/11) Skupština opštine Bar, na XIX sjednici održanoj 29.12. 2013. godine, donijela je

**ODLUKU
O DONOŠENJU DETALJNOG URBANISTIČKOG PLANA
»ČANJ II«**

Član 1

Donosi se planski dokument detaljni urbanistički plan »Čanj II« (u daljem tekstu: Plan).

Član 2

Plan zahvata površinu od cca 91 ha. Granica zahvata definisana je u grafičkom dijelu plana.

Član 3

Plan se donosi za period prve etape realizacije Generalnog urbanističkog plana Bara i «Sl. list CG - opštinski propisi», br. 08/07).

Član 4

Plan se sastoji od tekstualnog i grafičkog dijela.

Grafički dio sadrži sledeće priloge:

- Ovujezana topografsko katastarska podloga	1:1000
- Katastarska podloga	1:1000
- Izvod iz »GUP-a Bar 2020« - namjena površina	1:10000
- Izvod iz »GUP-a Bar 2020« - sinhron plan infrastrukture	1:5000
- Izvod iz »DUP-a Čanj II« iz 1978. god.	1:2500
- Postojeće korišćenje prostora	1:1000
- Plan namjene površina	1:1000
- Plan parcelacije, regulacije i nivelacije	1:1000
- Plan saobraćajne infrastrukture	1:1000
- Plan elektroenergetske infrastrukture	1:1000
- Plan hidrotehničke infrastrukture	1:1000
- Plan elektronskih komunikacija	1:1000
- Plan pejzažne arhitekture	1:1000

Član 5

Donošenjem ove Odluke utvrđuje se javni interes za izgradnju planiranih objekata i uređenje prostora.

Član 6

Danom stupanja na snagu ove Odluke prestaje da važi Odluka o donošenju detaljnog urbanističkog plana »Čanj II« («Službeni list SRCG – opštinski propisi», broj 20/78).

Član 7

Ova odluka stupa na snagu osmog dana od dana objavljivanja u »Službenom listu CG – opštinski propisi«.

Broj: 030- 438
Bar, 29.12.2013. godine

Skupština opštine Bar

Predsjednik,
Branka Nikazić, s.r.



detaljni urbanistički plan: ČANJ II






obrađivač plana	CAU Centar za Arhitekturu i Urbanizam	redovna štampa CAU BDP 03.07.2013.03
naručilac	OPŠTINA BAR	odluka o izradi plana: br.031-624 Bar, 05.mart 2008
naziv planskog dokumenta	Detaljni urbanistički plan "ČANJ II"	godina izrade plana: 2013
faza planskog dokumenta	Plan	Razmjera: 1:1000
naziv grafičkog prikaza	Plan saobraćajne infrastrukture	broj grafičkog prikaza: 08a


LEGENDA

-  GRANICA ZAHVATA
-  GRANICA PPPN MD
-  534/1 BROJ I GRANICA KATASTARSKE PARCELE
-  GRANICA URBANISTIČKE PARCELE
-  UP24 BROJ URBANISTIČKE PARCELE
-  GRANICA BLOKA
-  2 BROJ BLOKA


SAOBRAĆAJNE POVRŠINE

-  KOLSKA SAOBRAĆAJNICA
-  TROTOAR
-  KOLSKO-PJEŠAČKE POVRŠINE


-presjek 1a-1a




-presjek 1b-1b




-presjek 1c-1c



-Presjek 2a-2a




-Presjek 2b-2b




-Presjek 2c-2c




-Presjek 3a-3a




-Presjek 3b-3b



-Presjek 3c-3c




-Presjek 3d-3d



-Presjek 4a-4a



-Presjek 4b-4b



-Presjek 4c-4c



Javna garaža

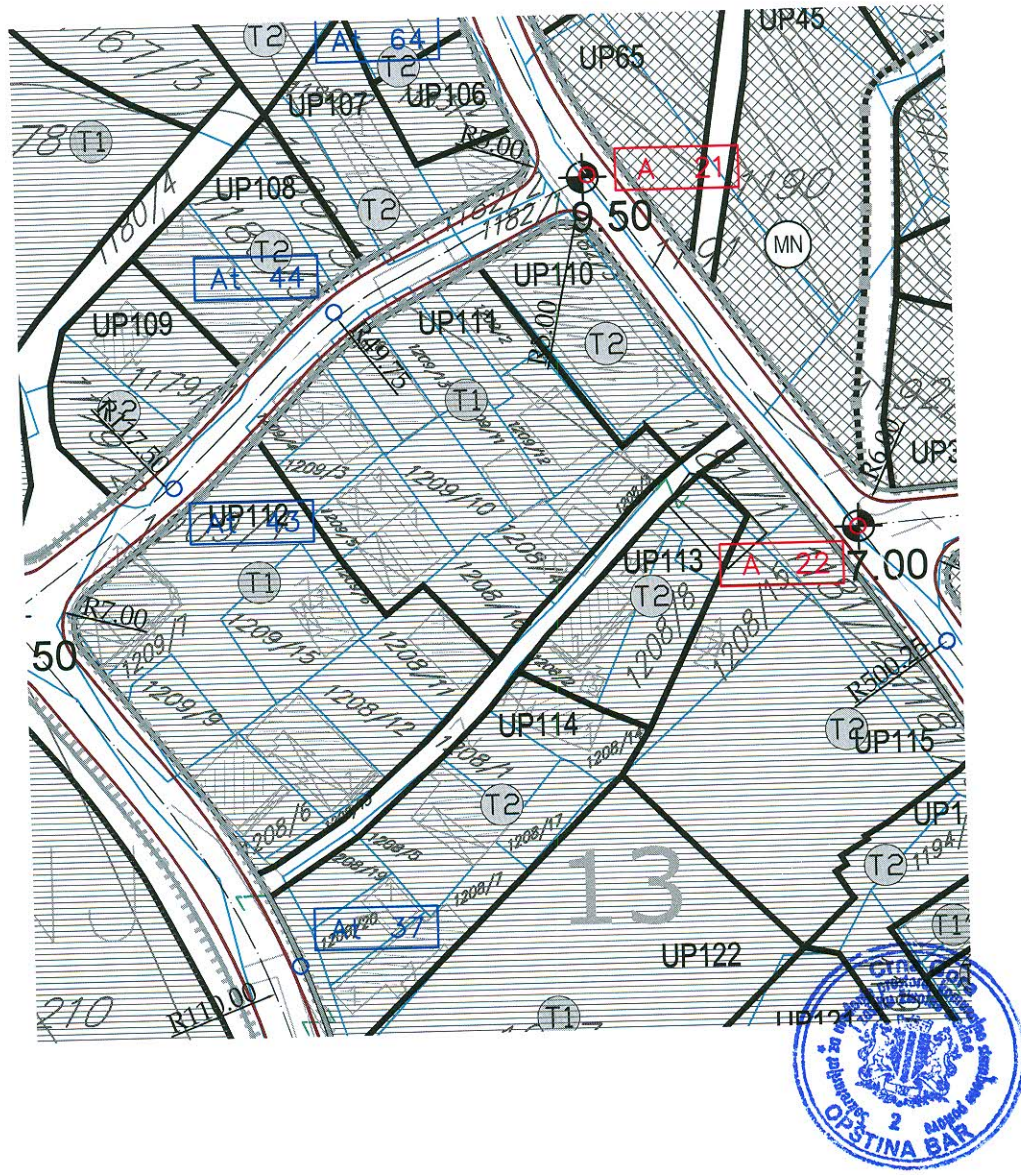


Koordinate tačka C		
Tačka br.	X	Y
01	6582839,290	4669955,383
02	6582967,259	4669169,860
03	6583351,430	4669105,530

Koordinate tačka A		
Tačka br.	X	Y
01	6582125,285	4669986,846
02	6582708,031	4669933,948
03	6582471,595	4669849,733
04	6582657,384	4669821,267
05	6582814,653	4669785,805
06	6582786,376	4669870,857
07	6582841,376	4669984,138
08	6582830,948	4669952,006
09	6582842,394	4669946,935
10	6582561,489	4669720,578
11	6582595,043	4669647,237
12	6582822,517	4669732,557
13	6582645,363	4669531,846
14	6582838,319	4669583,871
15	6582839,859	4669523,827
16	6582682,901	4669483,107
17	6582791,360	4669327,766
18	6582626,836	4669403,740
19	6582662,510	4669180,992
20	6582658,995	4669161,528
21	6582868,472	4669383,927
22	6582902,373	4669337,073
23	6583035,384	4669197,657
24	6583287,062	4669063,154
25	6583569,411	4669400,794
26	6583646,020	4669102,923
27	6583561,535	4669273,614
28	6583380,582	4669225,683
29	6583549,883	4669116,359
30	6583562,405	4669103,161
31	6583610,650	4669000,697
32	6582678,952	4669173,442

Koordinate tačka A1											
Tačka br.	X	Y	Tačka br.	X	Y	Tačka br.	X	Y	Tačka br.	X	Y
01	6582435,154	4670080,674	41	6582649,784	4669208,769	81	6583167,120	4669973,781	121	6583518,187	4669139,286
02	6582579,185	4669988,185	42	6582603,740	4669399,328	82	6582817,596	4670087,077	122	6583509,277	4669166,255
03	6582860,163	4670316,351	43	6582813,570	4669344,305	83	6582806,316	4670071,010	123	6583520,709	4669266,833
04	6582941,154	4670270,052	44	6582835,041	4669366,997	84	6582822,521	4670039,374	124	6583525,083	4669400,833
05	6583019,974	4670264,632	45	6582690,503	4669491,153	85	6582856,602	4670037,696	125	6583573,944	4669515,504
06	6583044,887	4670210,381	46	6582734,443	4669498,975	86	6582806,648	4669422,267	126	6583814,683	4669434,970
07	6583072,025	4670212,155	47	6582781,400	4669512,362	87	6582804,578	4669897,880	127	6583575,780	4669272,610
08	6583041,275	4670034,182	48	6582812,974	4669517,312	88	6582843,479	4669938,535	128	6583581,377	4669254,991
09	6583046,625	4669952,739	49	6582741,697	4669557,019	89	6582843,583	4669897,445	129	6583581,458	4669236,076
10	6583074,524	4669958,237	50	6582779,678	4669588,685	90	6582879,076	4669799,830	130	6583567,648	4669199,988
11	6583054,732	4670017,524	51	6582767,173	4669728,812	91	6582918,650	4669676,686	131	6583609,436	4669213,164
12	6583097,197	4670093,338	52	6582609,328	4669730,850	92	6582921,060	4669632,976	132	6583611,003	4669239,663
13	6583150,262	4670311,136	53	6582668,914	4669811,644	93	6582959,239	4669852,938	133	6583612,857	4669285,658
14	6582820,953	4670222,893	54	6582710,378	4669815,908	94	6582981,454	4669489,535	134	6583613,230	4669299,659
15	6582764,265	4670058,216	55	6582742,426	4669806,831	95	6583004,180	4669455,474	135	6583613,129	4669305,773
16	6582784,111	4670045,407	56	6582776,801	4669781,435	96	6583017,152	4669412,177	136	6583614,303	4669319,413
17	6582791,803	4670205,038	57	6582650,872	4669861,411	97	6583046,495	4669354,225	137	6583624,236	4669325,556
18	6582738,125	4670008,722	58	6582765,302	4669896,852	98	6583115,291	4669212,987	138	6583619,684	4669372,077
19	6582741,257	4669970,338	59	6582781,132	4669880,619	99	6583129,563	4669139,608	139	6583623,529	4669384,744
20	6582708,092	4669942,397	60	6582807,942	4669831,247	100	6583153,296	4669888,281	140	6583622,693	4669401,627
21	6582735,396	4669490,780	61	6582839,874	4669615,022	101	6583248,637	4669464,577	141	6583647,927	4669414,015
22	6582707,304	4669911,847	62	6582836,262	4669542,051	102	6583257,939	4669072,774	142	6583641,097	4669380,856
23	6582550,534	4669899,842	63	6582853,862	4669469,395	103	6583222,434	4669046,967	143	6583674,167	4669429,393
24	6582449,196	4669500,740	64	6582851,709	4669407,095	104	6583286,847	4669102,119	144	6583704,952	4669431,112
25	6582412,284	4670006,477	65	6582913,496	4669321,701	105	6583295,371	4669089,529	145	6583681,389	4669406,614
26	6582410,151	4669955,050	66	6582948,335	4669340,748	106	6583324,421	4669157,327	146	6583672,118	4669379,906
27	6582420,812	4669904,222	67	6582964,345	4669302,558	107	6583346,868	4669146,862	147	6583667,269	4669356,380
28	6582444,554	4669890,935	68	6582959,628	4669249,666	108	6583332,663	4669118,736	148	6583680,349	4669322,808
29	6582529,864	4669860,543	69	6582928,694	4669197,865	109	6583329,493	4669087,563	149	6583674,694	4669293,308
30	6582506,014	4669795,275	70	6582973,773	4669183,736	110	6583331,461	4668991,907	150	6583683,863	4669233,399
31	6582561,349	4669721,223	71	6582964,284	4669134,262	111	6583287,050	4669145,826	151	6583676,983	4669201,331
32	6582626,170	4669578,887	72	6582964,284	4669184,367	112	6583307,990	4669172,855	152	6583652,040	4669171,539
33	6582659,956	4669496,079	73	6582964,284	4669197,590	113	6583277,938	4669184,969	153	6583632,935	4669109,820
34	6582714,444	4669464,503	74	6582964,284	4669223,691	114	6583274,711	4669154,979	154	6583625,322	4669075,012
35	6582732,670	4669444,366	75	6582964,284	4669268,251	115	6583255,771	4669128,383	155	6583622,891	4669040,455
36	6582732,599	4669403,566	76	6582964,284	4669302,107	116	6583193,627	4669093,973	156	6583644,401	4669053,659
37	6582828,287	4669280,921	77	6582964,284	4669340,825	117	6583188,493	4669133,469	157	6583651,291	4669088,199
38	6582836,011	4669210,019	78	6582964,284	4669378,659	118	6583166,047	4669178,659	158	6583617,427	4669022,301
39	6582767,192	4669309,770	79	6583102,880	4669092,164	119	6583112,130	4669183,415	159	6583600,037	4669043,845
40	6582704,276	4669276,164	80	6583130,413	4669036,012	120	6583300,125	4669125,449	160	6583595,046	4669080,781





Na osnovu člana 47 i 163 Zakona o uređenju prostora i izgradnji objekata (»Sl. list CG«, br. 51/06, 40/10, 34/11, 40/11, 47/11, 35/13, 39/13) i člana 41 Statuta Opštine Bar (»Sl. list CG - opštinski propisi«, br. 06/11) Skupština opštine Bar, na XIX sjednici održanoj 29.12. 2013. godine, donijela je

**ODLUKU
O DONOŠENJU DETALJNOG URBANISTIČKOG PLANA
»ČANJ 2«**

Član 1

Donosi se planski dokument detaljni urbanistički plan »Čanj 2« (u daljem tekstu: Plan).

Član 2

Plan zahvata površinu od cca 91 ha. Granica zahvata definisana je u grafičkom dijelu plana.

Član 3

Plan se donosi za period prve etape realizacije Generalnog urbanističkog plana Bara (»Sl. list CG - opštinski propisi«, br. 08/07).

Član 4

Plan se sastoji od tekstualnog i grafičkog dijela.

Grafički dio sadrži sledeće priloge:

- Ovjereni topografsko-katastarski podloga	1:1000
- Katastarska podloga	1:1000
- Izvod iz »GUP-a Bar 2020« - namjena površina	1:10000
- Izvod iz »GUP-a Bar 2020« - sinhron plan infrastrukture	1:5000
- Izvod iz »GUP-a Čanj II« iz 1978. god.	1:2500
- Postojeće korišćenje prostora	1:1000
- Plan namjene površina	1:1000
- Plan parcelacije, regulacije i nivelacije	1:1000
- Plan saobraćajne infrastrukture	1:1000
- Plan elektroenergetske infrastrukture	1:1000
- Plan hidrotehničke infrastrukture	1:1000
- Plan elektronskih komunikacija	1:1000
- Plan pejzažne arhitekture	1:1000

Član 5

Donošenjem ove Odluke utvrđuje se javni interes za izgradnju planiranih objekata i uređenje prostora.

Član 6

Danom stupanja na snagu ove Odluke prestaje da važi Odluka o donošenju detaljnog urbanističkog plana »Čanj II« (»Službeni list SRCG - opštinski propisi«, broj 20/78).

Član 7

Ova odluka stupa na snagu osmog dana od dana objavljivanja u »Službenom listu CG - opštinski propisi«.

Broj: 030- 458
Bar, 29.12.2013. godine

Skupština opštine Bar

Predsjednik,
Branka Nikezić, s.r.










detaljni urbanistički plan: ČANJ II



obrađivač plana	CAU Centar za Arhitekturu i Urbanizam	registarska štampa: CAU_DUP_08.07.21_03
naručilac	OPŠTINA BAR	odluka o izradi plana : br.031-624 Bar, 05.mart 2008
naziv planskog dokumenta	Detaljni urbanistički plan "ČANJ II"	godina izrade plana : 2013
faza planskog dokumenta	Plan	Razmjera : 1:1000
naziv grafičkog prikaza	Plan elektroenergetske infrastrukture	broj grafičkog prikaza : 09a

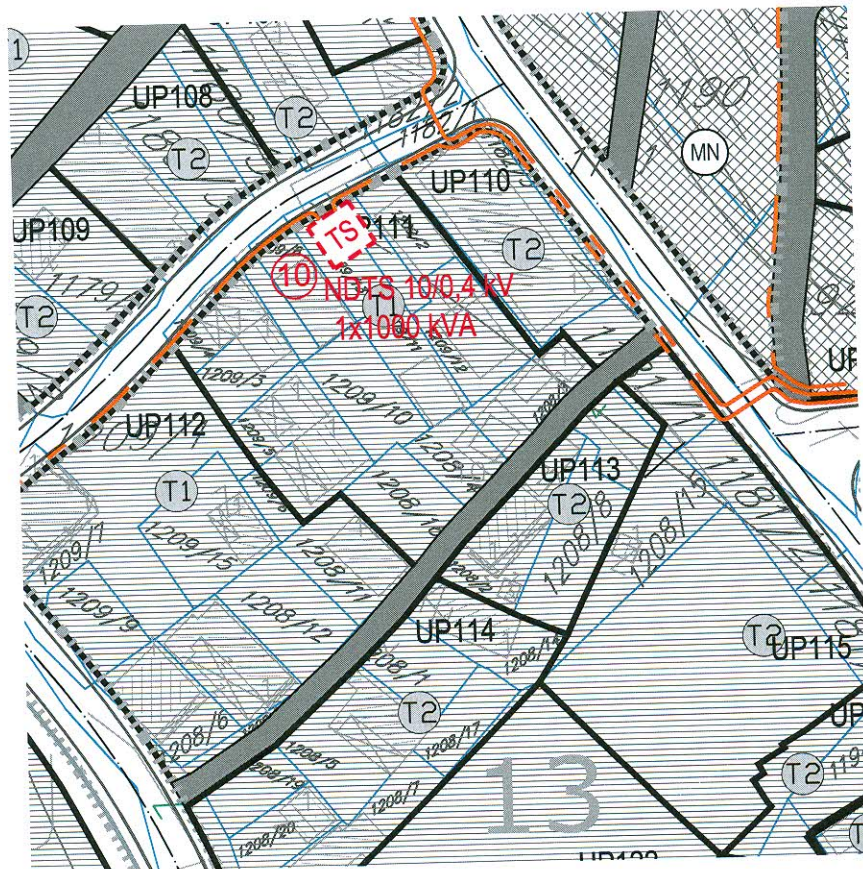
LEGENDA

-  GRANICA ZAHVATA
-  GRANICA PPPN MD
-  BROJ I GRANICA KATASTARSKE PARCELE
-  GRANICA URBANISTIČKE PARCELE
-  BROJ URBANISTIČKE PARCELE
-  GRANICA BLOKA
-  BROJ BLOKA

ELEKTROENERGETIKA

-  TS 35/10KV POSTOJEĆA
-  TS 10/0,4KV POSTOJEĆA
-  TS 10/0,4KV PLAN
-  ELEKTROVOD 10KV - UKIDANJE(IZMJESTANJE)
-  ELEKTROVOD 10KV PLAN
-  ELEKTROVOD 35KV PLAN
-  ELEKTROVOD 35KV - POSTOJEĆI





Na osnovu člana 47 i 163 Zakona o uređenju prostora i izgradnji objekata (»Sl. List CG«, br. 51/08, 40/10, 34/11, 40/11, 47/11, 35/13, 39/13) i člana 41 Statuta Opštine Bar (»Sl. list CG – opštinski propisi«, br. 05/11) Skupština opštine Bar, na XIX sjednici održanoj 24.12. 2013. godine, donijela je

**ODLUKU
O DONOŠENJU DETALJNOG URBANISTIČKOG PLANA
»ČANJ 2«**

Član 1

Donosi se planski dokument detaljni urbanistički plan »Čanj 2« (u daljem tekstu: Plan).

Član 2

Plan zahvata površinu od cca 91 ha. Granica zahvata definisana je u grafičkom dijelu plana.

Član 3

Plan se donosi za period prve etape realizacije Generalnog urbanističkog plana bara (»Sl. list CG – opštinski propisi«, br. 08/07).

Član 4

Plan se sastoji od tekstualnog i grafičkog dijela.

Grafički dio sadrži sledeće priloge:

- Ovjereni topografsko-katastarski podloga 1:1000
- Katastarska podloga 1:1000
- Izvod iz »GUP-a Bar 2020« - namjena površina 1:10000
- Izvod iz »GUP-a Bar 2020« - sinhron plan infrastrukture 1:5000
- Izvod iz »DUP-a Čanj II« iz 1978. god. 1:2500
- Postojeće korišćenje prostora 1:1000
- Plan namjene površina 1:1000
- Plan parcelacije, regulacije i nivelacije 1:1000
- Plan saobraćajne infrastrukture 1:1000
- Plan elektroenergetske infrastrukture 1:1000
- Plan hidrotehničke infrastrukture 1:1000
- Plan elektronskih komunikacija 1:1000
- Plan pejzažne arhitekture 1:1000

Član 5

Donošenjem ove Odluke utvrđuje se javni interes za izgradnju planiranih objekata i uređenje prostora.

Član 6

Danom stupanja na snagu ove Odluke prestaje da važi Odluka o donošenju detaljnog urbanističkog plana »Čanj II« (»Službeni list SRCG – opštinski propisi«, broj 20/78).

Član 7

Ova odluka stupa na snagu osmog dana od dana objavljivanja u »Službenom listu CG – opštinski propisi«.

Broj: 030-458
Bar, 24.12. 2013. godine

Skupština opštine Bar



Predsjednik,
Branka Nikezić, s.r.


detaljni urbanistički plan:
ČANJ II









obrađivač plana	CAU Centar za Arhitekturu i Urbanizam	CAU_DUP_08.07.21_03
naručilac	OPŠTINA BAR	odluka o izradi plana : br.031-624 Bar, 05.mart 2008
naziv planskog dokumenta	Detaljni urbanistički plan "ČANJ II"	godina izrade plana : 2013
faza planskog dokumenta	Plan	Razmjera: 1:1000
naziv grafičkog prikaza	Plan hidrotehničke infrastrukture	broj grafičkog prikaza : 10a

LEGENDA

-  GRANICA ZAHVATA
-  GRANICA PPPN MD
-  BROJ I GRANICA KATASTARSKE PARCELE
-  GRANICA URBANISTIČKE PARCELE
-  BROJ URBANISTIČKE PARCELE
-  GRANICA BLOKA
-  BROJ BLOKA

HIDROTEHNIČKA INFRASTRUKTURA

-  VODOVOD
-  FEKALNA KANALIZACIJA
-  ATMOSFERSKA KANALIZACIJA
-  POTOK
-  IZMJEŠTENI VODOVOD
-  ZONA ZAŠTITE OKO CJEVOVODA (L=2m OD OSOVINE CJEVOVODA)



Na osnovu člana 47 i 163 Zakona o uređenju prostora i izgradnji objekata («Sl. List CG», br. 51/08, 40/10, 34/11, 40/11, 47/11, 35/13, 39/13) i člana 41 Statuta Opštine Bar («Sl. list CG - opštinski propisi», br. 05/11) Skupština opštine Bar, na XIX sjednici održanoj 29. 12. 2013. godine, donijela je

**ODLUKU
O DONOŠENJU DETALJNOG URBANISTIČKOG PLANA
»ČANJ 2«**

Član 1

Donosi se planski dokument detaljni urbanistički plan »Čanj 2« (u daljem tekstu: Plan).

Član 2

Plan zahvata površinu od cca 91 ha. Granica zahvata definisana je u grafičkom dijelu plana.

Član 3

Plan se donosi za period prve etape realizacije Generalnog urbanističkog plana Bara («Sl. list CG - opštinski propisi», br. 08/07).

Član 4

Plan se sastoji od tekstualnog i grafičkog dijela.

Grafički dio sadrži sledeće priloge:

- Ovjereni topografsko-katastarski podloga	1:1000
- Katastarska podloga	1:1000
- Izvod iz »GUP-a Bar 2020« - namjena površina	1:10000
- Izvod iz »GUP-a Bar 2020« - sinhron plan infrastrukture	1:5000
- Izvod iz »DUP-a Čanj II« iz 1978. god.	1:2500
- Postojeće korišćenje prostora	1:1000
- Plan namjene površina	1:1000
- Plan parcelacije, regulacije i nivelacije	1:1000
- Plan saobraćajne infrastrukture	1:1000
- Plan elektroenergetske infrastrukture	1:1000
- Plan hidrotehničke infrastrukture	1:1000
- Plan elektronskih komunikacija	1:1000
- Plan pejzažne arhitekture	1:1000

Član 5

Donošenjem ove Odluke utvrđuje se javni interes za izgradnju planiranih objekata i uređenje prostora.

Član 6

Danom stupanja na snagu ove Odluke prestaje da važi Odluka o donošenju detaljnog urbanističkog plana »Čanj II« («Službeni list SRCG - opštinski propisi», broj 20/78).

Član 7

Ova odluka stupa na snagu osmog dana od dana objavljivanja u »Službenom listu CG - opštinski propisi«.

Broj: 030- 438
Bar, 29. 12. 2013. godine

Skupština opštine Bar

Predsjednik,
Branka Nikazić, s.r.



detaljni urbanistički plan:
ČANJ II



obrađivač plana	CAU Centar za Arhitekturu i Urbanizam	registarska šifra: CAU_DUP_08.07.21_03
naručilac	OPŠTINA BAR	odluka o izradi plana : br. 031-624 Bar, 05.mart 2008
naziv planskog dokumenta	Detaljni urbanistički plan "ČANJ II"	godina izrade plana : 2013
faza planskog dokumenta	Plan	Razmjera: 1:1000
naziv grafičkog prikaza	Plan elektroenergetske infrastrukture	broj grafičkog prikaza : 09a

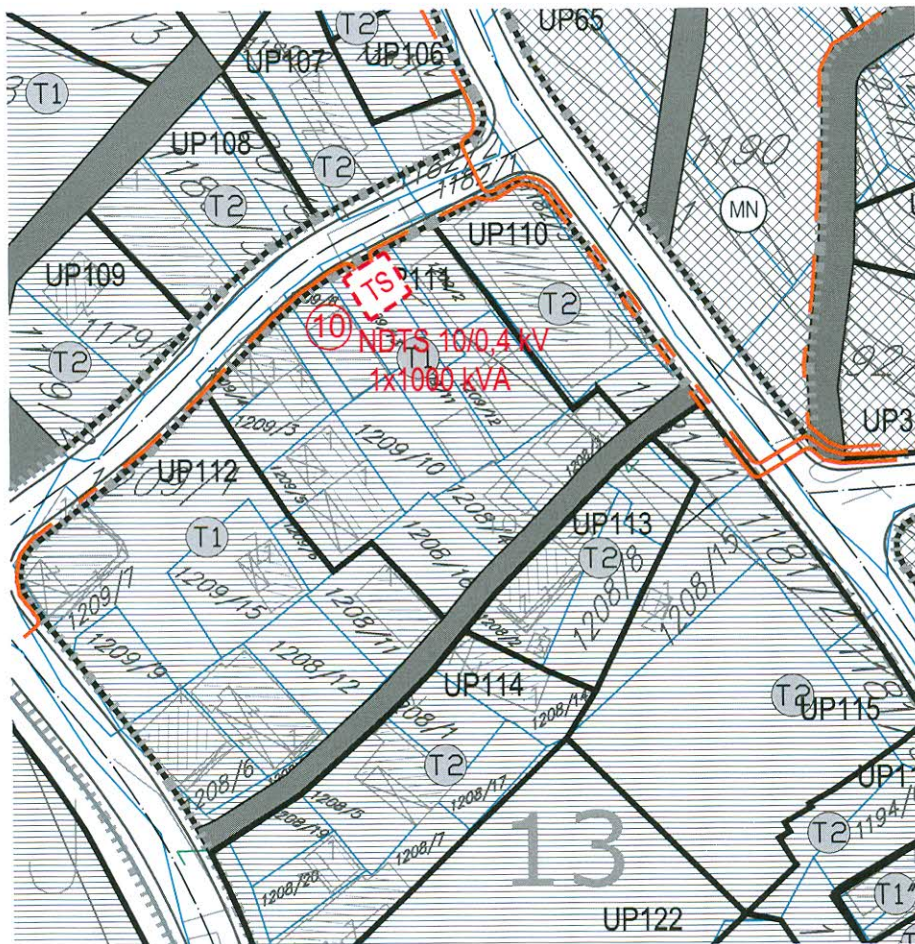
LEGENDA

-  GRANICA ZAHVATA
-  GRANICA PPPN MD
-  BROJ I GRANICA KATASTARSKE PARCELE
-  GRANICA URBANISTIČKE PARCELE
-  BROJ URBANISTIČKE PARCELE
-  GRANICA BLOKA
-  BROJ BLOKA

ELEKTROENERGETIKA

-  TS 35/10KV POSTOJEĆA
-  TS 10/0,4KV POSTOJEĆA
-  TS 10/0,4KV PLAN
-  ELEKTROVOD 10KV - UKIDANJE (IZMJESTANJE)
-  ELEKTROVOD 10KV PLAN
-  ELEKTROVOD 35KV PLAN
-  ELEKTROVOD 35KV - POSTOJEĆI





Na osnovu člana 47 i 163 Zakona o uređenju prostora i izgradnji objekata («Sl. List CG», br. 51/08, 40/10, 34/11, 40/11, 47/11, 35/13, 39/13) i člana 42 Statuta Opštine Bar («Sl. list CG - opštinski propisi», br. 06/11) Skupština opštine Bar, na XIX sjednici održanoj 29.12. 2013. godine, donijela je

**ODLUKU
O DONOŠENJU DETALJNOG URBANISTIČKOG PLANA
»ČANJ 2«**

Član 1
Donosi se planski dokument detaljni urbanistički plan »Čanj 2« (u daljem tekstu: Plan).

Član 2
Plan zahvata površinu od cca 91 ha. Granica zahvata definisana je u grafičkom dijelu plana.

Član 3
Plan se donosi za period prve etape realizacije Generalnog urbanističkog plana Bara [»Sl. list CG - opštinski propisi«, br. 08/07].

Član 4
Plan se sastoji od tekstualnog i grafičkog dijela.

Grafički dio sadrži sledeće priloge:

- Ovujeana topografsko katastarska podloga	1:1000
- Katastarska podloga	1:1000
- Izvod iz »GUP-a Bar 2020« - namjena površina	1:10000
- Izvod iz »GUP-a Bar 2020« - sinhron plan infrastrukture	1:5000
- Izvod iz »DUP-a Čanj II« iz 1978. god.	1:2500
- Postojeće korišćenje prostora	1:1000
- Plan namjene površina	1:1000
- Plan parcelacije, regulacije i nivelacije	1:1000
- Plan saobraćajne infrastrukture	1:1000
- Plan elektroenergetske infrastrukture	1:1000
- Plan hidrotehničke infrastrukture	1:1000
- Plan elektronskih komunikacija	1:1000
- Plan pejzažne arhitekture	1:1000

Član 5
Donošenjem ove Odluke utvrđuje se javni interes za izgradnju planiranih objekata i uređenje prostora.

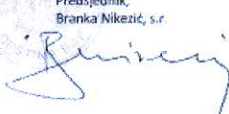
Član 6
Danom stupanja na snagu ove Odluke prestaje da važi Odluka o donošenju detaljnog urbanističkog plana »Čanj II« («Službeni list SRCG – opštinski propisi», broj 20/78).

Član 7
Ova odluka stupa na snagu osmog dana od dana objavljivanja u »Službenom listu CG – opštinski propisi«.

Broj: 030- 438
Bar, 29.12.2013. godine

Skupština opštine Bar

Predsjednik,
Branka Niketić, s.r.




detaljni urbanistički plan:
ČANJ II









obrađivač plana	CAU Centar za Arhitekturu i Urbanizam	registarska šifra: CAU_DUP_08.07.21_03
naručilac	OPŠTINA BAR	odluka o izradi plana : br.031-624 Bar, 05.mart 2008
naziv planskog dokumenta	Detaljni urbanistički plan "ČANJ II"	godina izrade plana : 2013
faza planskog dokumenta	Plan	Razmjera: 1:1000
naziv grafičkog prikaza	Plan hidrotehničke infrastrukture	broj grafičkog prikaza : 10b

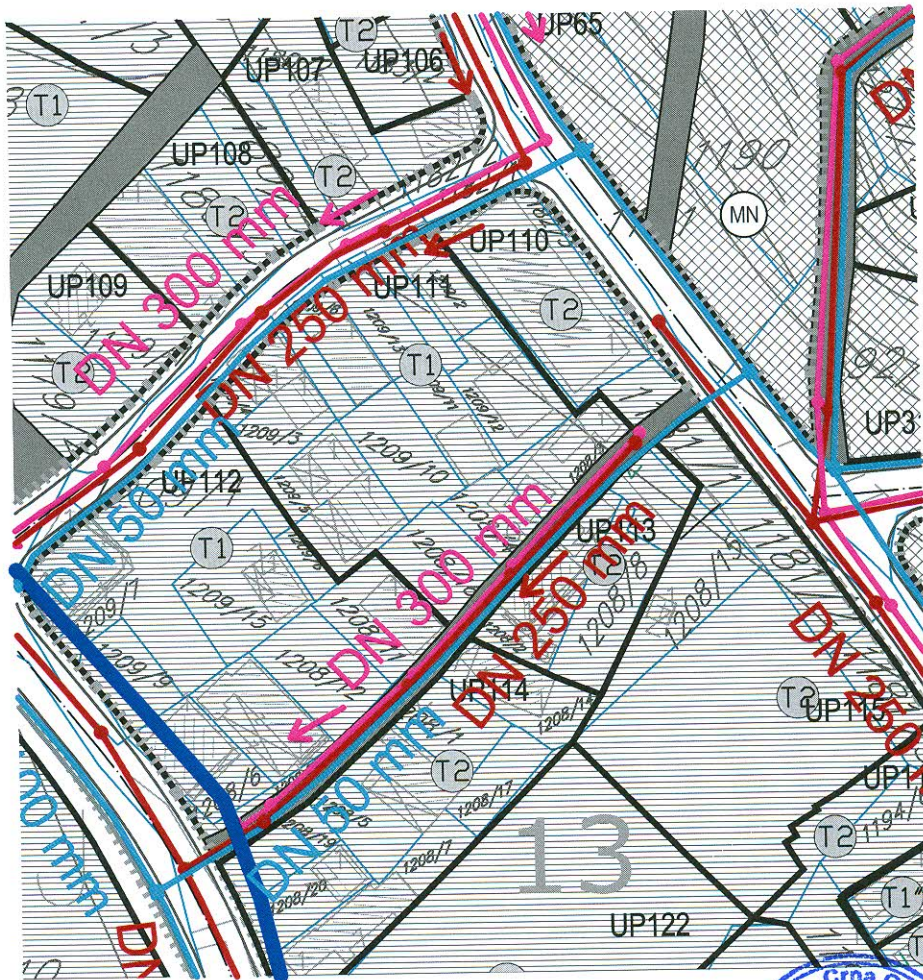
LEGENDA

-  GRANICA ZAHVATA
-  GRANICA PPPN MD
-  BROJ I GRANICA KATASTARSKE PARCELE
-  GRANICA URBANISTIČKE PARCELE
-  BROJ URBANISTIČKE PARCELE
-  GRANICA BLOKA
-  BROJ BLOKA

HIDROTEHNIČKA INFRASTRUKTURA

-  VODOVOD
-  FEKALNA KANALIZACIJA
-  ATMOSFERSKA KANALIZACIJA
-  POTOK
-  IZMJEŠTENI VODOVOD
-  ZONA ZAŠTITE OKO CJEVOVODA (L=2m OD OSOVINE CJEVOVODA)





Na osnovu člana 47 i 163 Zakona o uređenju prostora i izgradnji objekata («Sl. List CG», br. 51/06, 40/10, 34/11, 40/11, 47/11, 35/13, 39/13) i člana 41 Statuta Opštine Bar («Sl. list CG - opštinski propisi», br. 06/11) Skupština opštine Bar, na XIX sjednici održanoj 24.12. 2013. godine, donijela je

**ODLUKU
O DONOŠENJU DETALJNOG URBANISTIČKOG PLANA
»ČANJ 2«**

Član 1
Donosi se planski dokument detaljni urbanistički plan »Čanj 2« (u daljem tekstu: Plan).

Član 2
Plan zahvata površinu od cca 91 ha. Granica zahvata definisana je u grafičkom dijelu plana.

Član 3
Plan se donosi za period prve etape realizacije Generalnog urbanističkog plana Bara («Sl. list CG - opštinski propisi», br. 08/07).

Član 4
Plan se sastoji od tekstualnog i grafičkog dijela.

Grafički dio sadrži sledeće priloge:

- Ovjereni topografsko-katastarski podloga	1:1000
- Katastarski podloga	1:1000
- Izvod iz »GUP-a Bar 2020« - namjena površina	1:10000
- Izvod iz »GUP-a Bar 2020« - sinhron plan infrastrukture	1:5000
- Izvod iz »DUP-a Čanj II« iz 1978. god.	1:2500
- Postojeće korišćenje prostora	1:1000
- Plan namjene površina	1:1000
- Plan parcelacije, regulacije i nivelacije	1:1000
- Plan saobraćajne infrastrukture	1:1000
- Plan elektroenergetske infrastrukture	1:1000
- Plan hidrotehničke infrastrukture	1:1000
- Plan elektronskih komunikacija	1:1000
- Plan pejzažne arhitekture	1:1000

Član 5
Donošenjem ove Odluke utvrđuje se javni interes za izgradnju planiranih objekata i uređenje prostora.

Član 6
Danom stupanja na snagu ove Odluke prestaje da važi Odluka o donošenju detaljnog urbanističkog plana »Čanj II« («Službeni list SRCG – opštinski propisi», broj 20/78).

Član 7
Ova odluka stupa na snagu osmog dana od dana objavljivanja u »Službenom listu CG – opštinski propisi«.

Broj: 030- 438
Bar, 24.12.2013. godine

Skupština opštine Bar

Predsjednik,
Branka Nikezić, s.r.

detaljni urbanistički plan: ČANJ II







obrađivač plana	CAU Centar za Arhitekturu i Urbanizam	registarska šifra: CAU_DUP_08.07.21_03
naručilac	OPŠTINA BAR	odluka o izradi plana : br.031-624 Bar, 05.mart 2008
naziv planskog dokumenta	Detaljni urbanistički plan "ČANJ II"	godina izrade plana : 2013
faza planskog dokumenta	Plan	Razmjera: 1:1000
naziv grafičkog prikaza	Plan elektronskih komunikacija	broj grafičkog prikaza : 11b

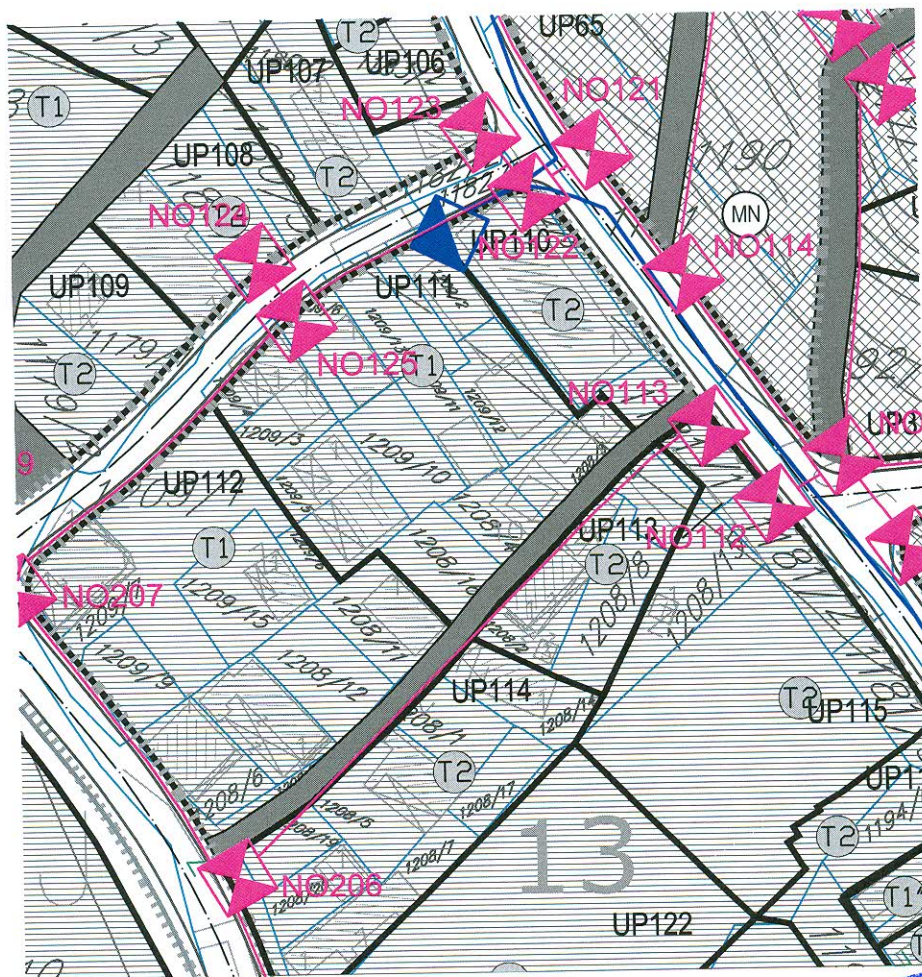
LEGENDA

-  GRANICA ZAHVATA
-  GRANICA PPPN MD
-  BROJ I GRANICA KATASTARSKE PARCELE
-  GRANICA URBANISTIČKE PARCELE
-  BROJ URBANISTIČKE PARCELE
-  GRANICA BLOKA
-  BROJ BLOKA

ELEKTRONSKA KOMUNIKACIJA

-  POSTOJEĆA TK INFRASTRUKTURA
-  POSTOJEĆE TK OKNO
-  PLANIRANA TK INFRASTRUKTURA
-  PLANIRANO TK OKNO NO1,.....,NO342





Na osnovu člana 47 i 163 Zakona o uređenju prostora i izgradnji objekata («Sl. list CG», br. 51/08, 40/10, 34/11, 40/11, 47/11, 35/13, 39/13) i člana 41 Statuta Opštine Bar («Sl. list CG - opštinski propisi», br. 06/11) Skupština opštine Bar, na XIX sjednici održanoj 24. 02. 2013. godine, donijela je:

**ODLUKU
O DONOŠENJU DETALJNOG URBANISTIČKOG PLANA
»ČANJ 2«**

Član 1

Donosi se planski dokument detaljni urbanistički plan »Čanj 2« (u daljem tekstu: Plan).

Član 2

Plan zahvata površinu od cca 91 ha. Granica zahvata definisana je u grafičkom dijelu plana.

Član 3

Plan se donosi za period prve etape realizacije Generalnog urbanističkog plana Bara («Sl. list CG - opštinski propisi», br. 08/07).

Član 4

Plan se sastoji od tekstualnog i grafičkog dijela.

Grafički dio sadrži sledeće priloge:

- Ovjereni topografski katastarski podloga 1:1000
- Katastarski podloga 1:1000
- Izvod iz »GUP-a Bar 2020« - namjena površina 1:10000
- Izvod iz »GUP-a Bar 2020« - sinhron plan infrastrukture 1:5000
- Izvod iz »DUP-a Čanj II« iz 1978. god. 1:2500
- Postojeće korišćenje prostora 1:1000
- Plan namjene površina 1:1000
- Plan parcelacije, regulacije i nivelacije 1:1000
- Plan saobraćajne infrastrukture 1:1000
- Plan elektroenergetske infrastrukture 1:1000
- Plan hidrotehničke infrastrukture 1:1000
- Plan elektronskih komunikacija 1:1000
- Plan pejzažne arhitekture 1:1000

Član 5

Donošenjem ove Odluke utvrđuje se javni interes za izgradnju planiranih objekata i uređenje prostora.

Član 6

Danom stupanja na snagu ove Odluke prestaje da važi Odluka o donošenju detaljnog urbanističkog plana »Čanj II« («Službeni list SRCG - opštinski propisi», broj 20/78).

Član 7

Ova odluka stupa na snagu osmog dana od dana objavljivanja u »Službenom listu CG - opštinski propisi«.

Broj: 030- 438
Bar, 24. 02. 2013. godine

Skupština opštine Bar

Predsjednik,
Branka Nikezić, s.r.



detaljni urbanistički plan:
ČANJ II



obrađivač plana	CAU Centar za Arhitekturu i Urbanizam	registarska šifra: CAU_DUP_08.07.21_03
naručilac	OPŠTINA BAR	odluka o izradi plana : br.031-624 Bar, 05.mart 2008
naziv planskog dokumenta	Detaljni urbanistički plan "ČANJ II"	godina izrade plana : 2013
faza planskog dokumenta	Plan	Razmjera: 1:1000
naziv grafičkog prikaza	Plan pejzažne arhitekture	broj grafičkog prikaza : 12a

LEGENDA

-  GRANICA ZAHVATA
-  GRANICA PPPN MD
-  BROJ I GRANICA KATASTARSKE PARCELE
-  GRANICA URBANISTIČKE PARCELE
-  BROJ URBANISTIČKE PARCELE
-  GRANICA BLOKA
-  BROJ BLOKA

ŠUMSKE POVRŠINE



ZELENE POVRŠINE JAVNE NAMJENE



ZELENE POVRŠINE OGRANIČENE NAMJENE



ZELENE POVRŠINE SPECIJALNE NAMJENE



